



ΚΥΡΙΑ ΓΕΩΔΙΑΔΡΟΜΗ ΓΕΩΠΑΡΚΟΥ ΔΡΑΜΑΣ

Πρόκειται για μια οδική διαδρομή με αρκετά σημεία αναψυχής και ξεκούρασης σε όλο το μήκος της και έχει αρχή και τέλος τον γεώτοπο στις Όχθες του Νέστου. Ακολουθεί πορεία γύρω από τους γεωτόπους και το μεγαλύτερο τμήμα χαρακτηρίζεται από πυκνή βλάστηση. Η διαδρομή θέλει ιδιαίτερη προσοχή λόγω του μανιανθικού χαρακτήρα. Σε απόσταση λίγων χιλιομέτρων από την ορεγρία θα συναντήσετε τον οικισμό Σιδιρόνερο και συνεχίζοντας τον οικισμό Σκαλωτή. Προτείνεται να σταθμεύσετε για ανεφοδιασμό. Επίσης από τον οικισμό της Σκαλωτής σας δίνεται η δυνατότητα να διασχίσετε την πεζοπορική γεωδιαδρομή της Σκαλωτής. Συνεχίζοντας φτάνετε στο Λασικό χωριό Ελατιάς και βρίσκεστε σε υψόμετρο 1600 μ. Με κατεύθυνση βόρεια από το λασικό χωριό και σε απόσταση περίπου 3 χλμ θα συναντήσετε τον γεώτοπο της κορυφής της Ελατιάς, έπειτα από άλλα περίπου 3 χλμ. τον γεώτοπο της κορυφής Οξιές και κάνοντας άλλα 2 χλμ. το γεώτοπο της κορυφής Τσάκαλος όπου και βρίσκεστε πλέον στα 1.826 μ. υψόμετρο. Στους τρεις αυτούς γεωτόπους γίνεται αντιληπτή η πολισχιδής μορφολογία του εδάφους και είναι πλέον ορατά τα κρυσταλλοσχηματιστά και πυριγενή πετρώματα της περιοχής. Αφήνοντας πίσω τους γεωτόπους της Ελατιάς η πορεία της γεωδιαδρομής έχει δυτική κατεύθυνση προς τον γεώτοπο του Βαθυρέματος – Μαύρου ρέματος σε απόσταση περίπου 7 χλμ. Ο δασικός δρόμος καλύπτει σχεδόν όλο το μήκος του υδρογεωλογικού γεωτόπου του Βαθυρέματος – Μαύρου ρέματος. Πρόκειται για το πιο σημαντικό ρέμα της ευρύτερης περιοχής του Δάσους Ελατιάς με έντονο το γεωλογικό ενδιαφέρον. Διασχίζοντας το μήκος του ρέματος θα συναντήσετε τον κεντρικό οδικό άξονα από τον οποίο μπορείτε να επιστρέψετε πριν τον οικισμό της Σκαλωτής και στην συνέχεια να ακολουθήσετε την αρχική διαδρομή ως τον γεώτοπο στην Όχθη Νέστου.

- ΟΡΘΕΣ ΠΡΑΚΤΙΚΕΣ ΓΙΑ ΟΗΓΟΥΣ
- \*Κρατήστε το περιβάλλον καθαρό. Μην πετάτε τα σκουπίδια σας μετά το τέλος του ταξιδιού.
  - \*Οδηγείτε πάντα εντός των ορίων ταχύτητας.
  - \*Προσέχετε στα ζώα του ποταμού να διασχίζετε τον δρόμο.
  - \*Μην ρίχνετε τα τσιγάρα σας από το παράθυρο του αυτοκινήτου σας. Κίνδυνος πυρκαγιάς!
  - \*Να θυμάστε ότι είμαστε όλοι φοιτητές/σπουδαστές στο ίδρυμα. Συμβαίνει να όργνη ζώη του δάσους και απολαύστε υπέροχους τις γεύσεις που μας προσφέρει.
  - \*Το άνοιγμα φωτιάς σε αποσφραγισμένο σημείο του δάσους, ακόμα και σε δρόμους και πλατείες απαγορεύεται αυστηρά.
  - \*Σε περίπτωση ανάγκης Κιλήλι στο 2521031200, Πυροσβεστικό Τμήμα Δράμας

 "The Project is co-funded by the European Regional Development Fund (ERDF) and by national funds of the countries participating in the Interreg V-A "Greece-Bulgaria 2014-2020" Cooperation Programme" 



Όνομα Γεωδιαδρομής	Κύρια Γεωδιαδρομή Γεωπαράκτου Δράμας	Name	Main Georoute of Dramas' Geopark
Είδος	Οδική, Κυκλική	Type	Driving, Circular
Εκτιμώμενος χρόνος διαδρομής	3 ώρες και 20 λεπτά	Estimated duration	3 hours and 20 minutes
Αφετηρία	Γεώτοπος Όχθη Νέστου- Παπάδες	Starting point	Geotopes Banks of Nestos - Papades
Μήκος	105 χλμ.	Length	105 km
Ελάχιστο υψόμετρο	430 μέτρα	Minimum altitude	430 m
Μέγιστο υψόμετρο	1806 μέτρα	Maximum altitude	1806 m
Κατάλληλη περίοδος διέλευσης	Απρίλιος- Οκτώβριος	Most Suitable period	April-October
Βαθμός δυσκολίας	Μέτριος	Degree of difficulty	Medium

- BEST PRACTICES FOR DRIVERS
- \*Keep the environment clean. Throw your garbage after your trip.
  - \*Drive always within the speed limits.
  - \*Beware of animals that may cross the road.
  - \*Don't throw your cigarette buds out of your car. Fire hazard!
  - \*Lighting fires in any area of the forest, is strictly forbidden.
  - \*Remember that we are all guests in the forest. Respect the wild life of the forest and responsibly enjoy the pleasures it offers us
  - \*In case of emergency Call 2521031200, Drama Fire Department

ΓΕΩΔΙΑΔΡΟΜΗ ΣΙΔΗΡΟΝΕΡΟΥ

Η γεωδιαδρομή «Σιδιρόνερο-Γεφύρι λιαβιδίων αποτελεί ποδηλατική διαδρομή η οποία διασχίζει το γραφικό χωριό του Σιδιρόνερου. Η προέκταση της διαδρομής οδηγεί στα ερείπια του χωριού Διχαλί. Ο συνδυασμός της αρχιτεκτονικής του χωριού με το περιβάλλοντα φυσικό χώρο αυξάνει την αναψυχική ικανοποίηση των επισκεπτών. Κατά μήκος της διαδρομής υπάρχει η δυνατότητα πανοραμικής θέας προς το χωριό Οροπέδιο, ενώ ιδιαίτερο ενδιαφέρον προσοδίδει το παραδοσιακό πέτρινο γεφύρι στην θέση «Λιβάδι».



Όνομα Γεωδιαδρομής	Γεωδιαδρομή Σιδιρόνερου	Name	Geotrail of Sidironero
Είδος	Ποδηλατική, γραμμική	Type	Bicycling, Linear
Εκτιμώμενος χρόνος διαδρομής	38 λεπτά	Estimated duration	38 minutes
Αφετηρία	Οικισμός Σιδιρόνερου	Starting point	Village of Sidironero
Μήκος	6.810 μέτρα	Length	6.810 meters
Ελάχιστο υψόμετρο	528 μέτρα	Minimum altitude	528 meters
Μέγιστο υψόμετρο	641 μέτρα	Maximum altitude	641 meters
Κατάλληλη περίοδος διέλευσης	Όλο το έτος	Most Suitable period	All year
Βαθμός δυσκολίας	Εύκολη	Degree of difficulty	Easy

 "The Project is co-funded by the European Regional Development Fund (ERDF) and by national funds of the countries participating in the Interreg V-A "Greece-Bulgaria 2014-2020" Cooperation Programme" 

- ΟΡΘΕΣ ΠΡΑΚΤΙΚΕΣ ΓΙΑ ΠΕΡΙΠΑΤΗΤΕΣ
- \*Παραμένετε μέσα στις σημειωσθέντες διαδρομές των μονοπατιών, ώστε να μειωθεί ο κίνδυνος να καταστραφούν μικρά φυτά και δένδρα/ξυλάκια.
  - \*Αποφεύγετε να αγγίζετε ή να τρίψετε όταν περπατάτε στα μονοπάτια μελέτης της φύσης.
  - \*Μην κόψετε δασικούς θάμνους/ δένδρα. Συμβαίνει να ηργάζη των άλλων ενδιαφερόντων και απολαύστε τους ήρεμα της φύσης.
  - \*Τοποθετήστε το σκουπίδι σας στους διαθέσιμους κάδους απορριμμάτων ή αλλιώς κούρτερε σάκι με το μούλι σας.
  - \*Αποφεύγετε να κόψετε κλαδιά δέντρων ή θάμνων, να κόψετε ή να ξεριζώνετε φυτά ή να χαράξετε τους φιλικούς των δέντρων.
  - \*Το άνοιγμα φωτιάς σε αποσφραγισμένο σημείο του δάσους, ακόμα και σε δρόμους και πλατείες απαγορεύεται αυστηρά.
  - \*Να θυμάστε ότι είμαστε όλοι φοιτητές/σπουδαστές στο ίδρυμα. Συμβαίνει να όργνη ζώη του δάσους και απολαύστε υπέροχους τις γεύσεις που μας προσφέρει.
  - \*Σε περίπτωση ανάγκης Κιλήλι στο 2521031200, Πυροσβεστικό Τμήμα Δράμας

- BEST PRACTICES FOR VISITORS
- \*Stay on the signposted paths on the nature trails so as to reduce the risk on treading on small plants and saplings
  - \*Avoid smoking or cutting when walking on nature study trails
  - \*Do not make unnecessary noises. Respect the peace of other hikers and enjoy the sounds of nature.
  - \*Put your trash in the available trashcan or even better take it with you.
  - \*Avoid cutting branches of trees or shrubs, cutting or uprooting plants or carving the trees bark.
  - \*Lighting fires in any area of the forest, is strictly forbidden.
  - \*Remember that we are all guests in the forest. Respect the wild life of the forest and responsibly enjoy the pleasures it offers us
  - \*In case of emergency Call 2521031200, Drama Fire Department



## ΓΕΩΔΙΑΔΡΟΜΗ ΣΚΑΛΩΤΗΣ

Εντός της «Γεωδιαδρομής Σκαλωτής – Καταρράκτη Σκαλωτής» δεν υπάρχουν στατικά σημεία πανοραμικής θέας. Ο περιπατητής θα έχει τη δυνατότητα πανοραμικής θέας μόνο από τη θέση «Γεφύρι καταρράκτη Σκαλωτής».

Εντός της Γεωδιαδρομής ο παρατηρητής μπορεί να θαυμάσει μοναδικά και ποικίλα στοιχεία χλωρίδας. Αξίζει να σημειωθεί ότι η μεγάλη ποικιλία δασικών ειδών όπως φράξοι (*Fraxinus* sp.) σφένδαμοι (*Acer* sp.), δρύες (*Quercus* sp.) κ.α δημιουργούν φθινοπορινή ποικιλία χρωμάτων με τα φύλλα τους (κίτρινα χρώμα οι φράξοι, βαθύ πορφυρό κόκκινο τα σφένδαμνα, καφέ οι δρύες) προσδίδοντας ιδιαίτερη αισθητική αξία στο τοπίο.

Στη θέση «Γεφύρι καταρράκτη Σκαλωτής» υπάρχει το ομώνυμο πέτρινο γεφύρι που είναι ένα εκ των πολλών πέτρινων γεφυριών της ευρύτερης περιοχής, σημαντικής ιστορικής και πολιτισμικής αξίας καθώς και εντυπωσιακής αρχιτεκτονικής τα οποία δίνουν στον περιπατητή εικόνα μιας παλαιότερης εποχής.

**Interreg**  
Greece-Bulgaria  
European Regional Development Fund



## GEOTRAIL OF SKALOTI

Inside the geotrail path of “Skaloti - Waterfalls of Skaloti” no static points of Panoramic view exist. The forest trail visitors can view a panoramic look at the place “Skalotis waterfall bridge”.

Walking inside the geotrail, the visitors can admire a variety of unique flora elements. It is worth mentioning the great diversity of forest species such as ashes (*Fraxinus* sp.), maples (*Acer* sp.) and oaks (*Quercus* sp.) which create a mosaic of autumn variety of colors with their leaves (yellow the ashes, deep purple the maples, brown the oaks) giving special aesthetic value to the landscape.

In the place “Skalotis waterfall bridge” there is the homonymous stone bridge which is one of the many stone bridges of the wider area, of important historical and cultural value as well as impressive architecture which give the visitor an image of an older era.

### ΟΡΘΕΣ ΠΡΑΚΤΙΚΕΣ ΓΙΑ ΠΕΡΙΠΑΤΗΤΕΣ

- Παραμένετε μέσα στις σημειωμένες διαδρομές των μονοπατιών, ώστε να μειωθεί ο κίνδυνος να καταπατηθούν μικρά φυτά και έντονα ζώα.
- Αποφύγετε να καπνίζετε ή να τρώτε όταν περπατάτε στα μονοπάτια μιλώντας της φύσης.
- Μην κάνετε άσκοπους θορύβους. Σαβαντέστε την φύση των άλλων εκδρομικών και απολαύστε τους ήχοι της φύσης.
- Ταυτοποιήστε τα φυτά/είδη που στους διαθέσιμους κώδικες απορριμμάτων ή αόραση καλύτερα πάρετε το μαζί σας.
- Αποφύγετε να κόψετε κλαδιά δέντρων ή θάμνων, να κόψετε ή να ζερώνετε φυτά ή να χαράξετε τους φλοιούς των δέντρων.
- Το άνοιγμα φωτιάς σε οποιοδήποτε σημείο του δάσους, ακόμα και σε ήμερες και πλατικές απορριμμάτων αυστηρά.
- Να θυμάστε ότι είμαστε όλοι φιλοξενούμενοι στο δάσος. Σαβαντέστε την όραση ζωή του δάσους και απολαύστε υπέροχα να χαρώς που μας προσφέρει.
- Σε περίπτωση ανάγκης καλέστε στο 2521031200, Πυροσβεστικό Τμήμα Λάρισης.

Όνομα Γεωδιαδρομής	Γεωδιαδρομή Σκαλωτής
Είδος	Πεζοπορική, γραμμική
Εκτιμώμενος χρόνος διαδρομής	42 λεπτά
Αφετηρία	Οικισμός Σκαλωτής
Μήκος	886 μέτρα
Ελάχιστο υψόμετρο	948 μέτρα
Μέγιστο υψόμετρο	989 μέτρα
Κατάλληλη περίοδος διέλευσης	Όλο το έτος
Βαθμός δυσκολίας	Εύκολη

Name	Geotrail of Skaloti
Type	Trekking, Linear
Estimated duration	42 minutes
Starting point	Village of Skaloti
Length	886 meters
Minimum altitude	948 meters
Maximum altitude	989 meters
Most Suitable period	All year
Degree of difficulty	Easy

### BEST PRACTICES FOR VISITORS

- Stay on the signposted paths on the nature trails so as to reduce the risk on treading on small plants and saplings.
- Avoid smoking or eating when walking on nature study trails.
- Do not make unnecessary noises. Respect the peace of other hikers and enjoy the sounds of nature.
- Put your trash in the available trashcan or even better take it with you.
- Avoid cutting branches of trees or shrubs, cutting or uprooting plants or carving the trees bark.
- Lighting fires in any area of the forest, is strictly forbidden.
- Remember that we are all guests in the forest. Respect the wild life of the forest and responsibly enjoy the pleasures it offers us.
- In case of emergency call 2521031200, Drama Fire Department



“The Project is co-funded by the European Regional Development Fund (ERDF) and by national funds of the countries participating in the Interreg V-A “Greece-Bulgaria 2014-2020” Cooperation Programme”



## ΠΡΟΣ ΚΑΤΑΡΡΑΚΤΗ ΣΚΑΛΩΤΗΣ

886 μ.

## TO WATERFALLS OF SKALOTI

886 m.



“The Project is co-funded by the European Regional Development Fund (ERDF) and by national funds of the countries participating in the Interreg V-A “Greece-Bulgaria 2014-2020” Cooperation Programme”





**ΠΡΟΣ ΚΑΤΑΡΡΑΚΤΗ ΣΚΑΛΩΤΗΣ**  
**481 μ.**

**TO WATERFALLS OF SKALOTI**  
**481 m.**



*"The Project is co-funded by the European Regional Development Fund (ERDF) and by national funds of the countries participating in the Interreg V-A "Greece-Bulgaria 2014-2020" Cooperation Programme"*



**ΠΡΟΣ ΚΑΤΑΡΡΑΚΤΗ ΣΚΑΛΩΤΗΣ**  
**306 μ.**

**TO WATERFALLS OF SKALOTI**  
**306 m.**



*"The Project is co-funded by the European Regional Development Fund (ERDF) and by national funds of the countries participating in the Interreg V-A "Greece-Bulgaria 2014-2020" Cooperation Programme"*





**ΠΡΟΣ ΚΑΤΑΡΡΑΚΤΗ ΣΚΑΛΩΤΗΣ**  
**206 μ.**

**TO WATERFALLS OF SKALOTI**  
**206 m.**



*"The Project is co-funded by the European Regional Development Fund (ERDF) and by national funds of the countries participating in the Interreg V-A "Greece-Bulgaria 2014-2020" Cooperation Programme"*



**ΠΡΟΣ ΚΑΤΑΡΡΑΚΤΗ ΣΚΑΛΩΤΗΣ**  
**107 μ.**

**TO WATERFALLS OF SKALOTI**  
**107 m.**



*"The Project is co-funded by the European Regional Development Fund (ERDF) and by national funds of the countries participating in the Interreg V-A "Greece-Bulgaria 2014-2020" Cooperation Programme"*





**ΠΡΟΣ ΚΑΤΑΡΡΑΚΤΗ ΣΚΑΛΩΤΗΣ**  
**14,8 μ.**

**TO WATERFALLS OF SKALOTI**  
**14.8 m.**





 "The Project is co-funded by the European Regional Development Fund (ERDF) and by national funds of the countries participating in the Interreg V-A "Greece-Bulgaria 2014-2020" Cooperation Programme" 



**ΠΡΟΣ ΓΕΦΥΡΙ ΛΙΒΑΔΙΩΝ**  
**4.870 μ.**

**TO GEFYRI LIVADION**  
**4,870 m.**



 "The Project is co-funded by the European Regional Development Fund (ERDF) and by national funds of the countries participating in the Interreg V-A "Greece-Bulgaria 2014-2020" Cooperation Programme" 



**ΠΡΟΣ ΓΕΦΥΡΙ ΛΙΒΑΔΙΩΝ**  
**4.489 μ.**



**TO GEFYRI LIVADION**  
**4,489 m.**



*"The Project is co-funded by the European Regional Development Fund (ERDF) and by national funds of the countries participating in the Interreg V-A "Greece-Bulgaria 2014-2020" Cooperation Programme"*



**ΠΡΟΣ ΓΕΦΥΡΙ ΛΙΒΑΔΙΩΝ**  
**3.975 μ.**



**TO GEFYRI LIVADION**  
**3,975 m.**



*"The Project is co-funded by the European Regional Development Fund (ERDF) and by national funds of the countries participating in the Interreg V-A "Greece-Bulgaria 2014-2020" Cooperation Programme"*







**ΠΡΟΣ ΓΕΦΥΡΙ ΛΙΒΑΔΙΩΝ**  
**2.584 μ.**



**TO GEFYRI LIVADION**  
**2,584 m.**



*"The Project is co-funded by the European Regional Development Fund (ERDF) and by national funds of the countries participating in the Interreg V-A "Greece-Bulgaria 2014-2020" Cooperation Programme"*



**ΠΡΟΣ ΓΕΦΥΡΙ ΛΙΒΑΔΙΩΝ**  
**1.229 μ.**



**TO GEFYRI LIVADION**  
**1,229 m.**



*"The Project is co-funded by the European Regional Development Fund (ERDF) and by national funds of the countries participating in the Interreg V-A "Greece-Bulgaria 2014-2020" Cooperation Programme"*







**ΠΡΟΣ ΓΕΦΥΡΙ ΛΙΒΑΔΙΩΝ**  
**195 μ.**



**TO GEFYRI LIVADION**  
**195 m.**



 *"The Project is co-funded by the European Regional Development Fund (ERDF) and by national funds of the countries participating in the Interreg V-A "Greece-Bulgaria 2014-2020" Cooperation Programme"* 



**ΠΡΟΣ ΓΕΦΥΡΙ ΛΙΒΑΔΙΩΝ**  
**470 μ.**



**TO GEFYRI LIVADION**  
**470 m.**

 *"The Project is co-funded by the European Regional Development Fund (ERDF) and by national funds of the countries participating in the Interreg V-A "Greece-Bulgaria 2014-2020" Cooperation Programme"* 





**ΠΡΟΣ ΣΙΔΗΡΟΝΕΡΟ**  
**3.670 μ.**



**ΤΟ ΣΙΔΙΡΟΝΕΡΟ**  
**3,670 m.**



*"The Project is co-funded by the European Regional Development Fund (ERDF) and by national funds of the countries participating in the Interreg V-A "Greece-Bulgaria 2014-2020" Cooperation Programme"*



**ΠΡΟΣ ΣΙΔΗΡΟΝΕΡΟ**  
**4.595 μ.**



**ΤΟ ΣΙΔΙΡΟΝΕΡΟ**  
**4,595 m.**



*"The Project is co-funded by the European Regional Development Fund (ERDF) and by national funds of the countries participating in the Interreg V-A "Greece-Bulgaria 2014-2020" Cooperation Programme"*



**Interreg**  
**Greece-Bulgaria**  
European Regional Development Fund



**ΠΡΟΣ ΧΩΡΙΟ ΣΚΑΛΩΤΗ**  
**407 μ.**

**TO VILLAGE OF SKALOTI**  
**407 m.**



*"The Project is co-funded by the European Regional Development Fund (ERDF) and by national funds of the countries participating in the Interreg V-A "Greece-Bulgaria 2014-2020" Cooperation Programme"*



**Interreg**  
**Greece-Bulgaria**  
European Regional Development Fund



**ΠΡΟΣ ΧΩΡΙΟ ΣΚΑΛΩΤΗ**  
**569 μ.**

**TO VILLAGE OF SKALOTI**  
**569 m.**



*"The Project is co-funded by the European Regional Development Fund (ERDF) and by national funds of the countries participating in the Interreg V-A "Greece-Bulgaria 2014-2020" Cooperation Programme"*

